

FGZ5 Panicagliora - Avaglio - Relazioni fra previsioni urbanistiche e differenti situazioni di pericolosità sismica. Scala 1:5.000

LEGENDA

-  1 Frane attive
-  2A Frane quiescenti
-  2B Zone potenzialmente franose
-  3 Frane inattive
-  4 Terreni particolarmente scendenti
-  5 Terreni granulari fini poco addensati
-  6 Zone di ciglio - H > 10 m
-  7 Cresta rocciosa sottile
-  8 Zone di bordo valle e/o aree di raccordo con il versante
-  9 Depositi alluvionali granulari e/o sciolti
-  10 Detriti e/o coperture colluviali
-  11 Conoidi
-  12 Contatti tra litotipi con caratteristiche fisico-meccaniche diverse
-  13 Contatti tettonici, faglie, sovrascorrimenti, fratture

POGGIO
TRENARECCO

CASTELVECCHIO

LA SMOTTA

PANICAGLIORA

CASTELVECCHIO




MULINO

FORRA

M. AVAGLIO

LA CROCE

TALENTO

-  Aree di previsione, sistemi insediativi (escluse aree E)
-  Nuove previsioni e aree interessate da interventi significativi
-  Confine comunale

